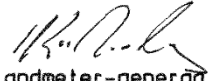





VEL 4 VAN 4 VELLE		L. G. No. D 703/2022
		Goedgekeur  n. Landmeter-generaal      2023-01-31 Datum
DEEL No.	VLOEROPPERVLAKTE (vierkante meter)	DEELNEMINGSKWOTA-PERSENTASIES
1	110	6,4252
2	110	6,4252
3	110	6,4252
4	110	6,4252
5	110	6,4252
6	201	11,7408
7	160	9,3458
8	160	9,3458
9	160	9,3458
10	160	9,3458
11	321	18,7500
Totaal	1712	100.0000
<p>LANDMETER: J. D. Conradie      Geteken      Pearl 14826  Postnet Suite No 68  Privaatsak X6590  George  6530            2022/11/24  Datum      TEKENINGTITEL:  Deelnemingskwota-skedule</p>		

DEELPLAN No. SS 75/2024	VEL 1	L. G. No. D703/2022
Geregistreer te Kaapstad	VAN	Goedgekeur
Registrateur van Aktes	4 VELLE	
Datum : 22-02-2024		n. Landmeter-generaal Datum : 2023-01-31
<p>NAAM VAN SKEMA: Pearl 14826</p> <p>BESKRYWING VAN GROND VOLGENS ALGEMENE PLAN: Erf 14826, George, Gelee in die Munisipaliteit en Administratiewe Distrik van George, Provinsie Wes-Kaap groot 3331 vierkante meter. ALGEMENE PLAN No. : 12741</p> <p>NAAM VAN PLAASLIKE BESTUUR : George Munisipaliteit</p> <p>BESKRYWING VAN GEBOUE: Twee geboue naamlik, (a) gebou 1, bestaande uit Dele 1 tot 5 en (b) gebou 2, bestaande uit Dele 6 tot 11.</p> <p>OORSKRYDINGS OP DIE GROND: Geen</p> <p>UITSLUITLIKE GEBRUIKSGBIEDE: Geen</p> <p>SERTIFIKAAT: Ek, Jacobus Daniel Conradie sertifiseer hiermee dat ek velle 1 tot en met 4 van hierdie deelplan opgestel het volgens opmeting in ooreenstemming met die Wet op Deeltitels, 1986, en die regulasies daarkragtens uitgevaardig.</p> <p>Datum: 2022/11/24    Geteken: Registrasienommer    PLS 0973-D</p> <p> Landmeter Postnet Suite No 68 Privaatsak X6590 George 6530</p>		
Meetstukke No. SR 1804/2022	Kompilasio: BL-700/Z32 (6519)	ALGEMENE PLAN No. 12741 LG No 8707/1989