




SYE meter	RIGTINGS- HOEKE	KOÖRDINATE Y Stelsel: WG 23° X		L.G. Nr.		
		Konstante :	0,00	+3 600 000,00		
AB	628,60	266.20.20	A	+71 725,24	+83 658,81	Goedgekeur  Landmeter- Generaal
BC	1 433,83	.48.20	B	+71 097,93	+83 618,69	
CD	979,55	87.10.50	C	+71 118,09	+85 052,37	
DE	594,52	191.50.50	D	+72 096,45	+85 100,55	
EF	151,72	208.31.40	E	+71 974,39	+84 518,69	
FG	132,71	248.12.20	F	+71 901,93	+84 385,39	
GH	141,50	173.57.40	G	+71 778,70	+84 336,12	
HJ	35,56	208.31.40	H	+71 793,59	+84 195,40	
JK	159,50	271.34.30	J	+71 776,60	+84 164,16	
KL	90,32	180.34.10	K	+71 617,16	+84 168,54	
LM	141,01	270.50.50	L	+71 616,26	+84 078,23	
MN	115,99	180.53.20	M	+71 475,27	+84 080,31	
NP	20,06	101.58.40	N	+71 473,47	+83 964,33	
PQ	119,78	180.03.20	P	+71 493,09	+83 960,17	
QR	236,07	91.41.30	Q	+71 492,98	+83 840,39	
RA	174,64	181.13.00	R	+71 728,95	+83 833,42	
<b>AANDUIDINGSDATA</b>						
A a	27,45	181.13.00				
B b	9,25	180.48.20				
D d	21,82	87.10.50				
E e	20,07	28.31.40				
<b>TRIGONOMETRIESE BAKENS</b>						
KAFSKRAAL	40		+71 617,05	+77 806,36		
TYGERBERG	80		+68 697,24	+90 927,14		
<b>Komponente:</b>						
(1) Die figuur a middel van rivier b C d middel van kloof stel Gedeelte 8 ('n gedeelte van Gedeelte 1) van die plaas Rosendal Nr. 161, voor. Sien Kaart Nr. /2019 geheg aan						
(2) Die figuur c middel van rivier b C d middel van kloof e F G H J K L M N P Q g f stel die Restant van Gedeelte 2 van die plaas Rosendal Nr. 161, voor. Sien Kaart Nr. 751/1878 geheg aan T/A 1878 . 46 . 514						
<b>Serwituutnota:</b>						
Die stippellyn h k stel voor die middel van 'n Watervoor Serwituut, 3,15 meter wyd. Sien Kaart Nr. 3911/1957 geheg aan						
Die figuur a middel van rivier b C d middel van kloof e F G H J K L M N P Q R stel voor 107,1900 hektaar grond, synde						
<b><u>GEDEELTE 10 VAN DIE PLAAS ROSENDAL NR. 161, EN BEVAT (1) EN (2) HIERBO.</u></b>						
geleë in die Munisipaliteit en Administratiewe Distrik: Prins Albert      Provinsie Wes-Kaap						
Opgemeet in April 2018 deur my						
						
J.K. Maree PLS 0375 Professionele Landmeter						
Hierdie kaart is geheg aan Nr. gedateer t.g.v.	Die oorspronklike kaarte is soos hierbo gemeld.		Lêer Nr. Pr. Al. 161 M.S. Nr. Komp. BL-3A (4064)	LPI C0610000		
Registrateur van Aktes						

**GEDEELTE 10 VAN DIE PLAAS ROSENDAL NR. 161**

geleë in die Munisipaliteit en  
Administratiewe Distrik: Prins Albert Provinsie Wes-Kaap

Opgemeet in April 2018  
deur my



(J.K. Maree) (PLS PLS 0375) Professionele Landmeter

L.G. Nr.

Goedgekeur

Landmeter-  
Generaal

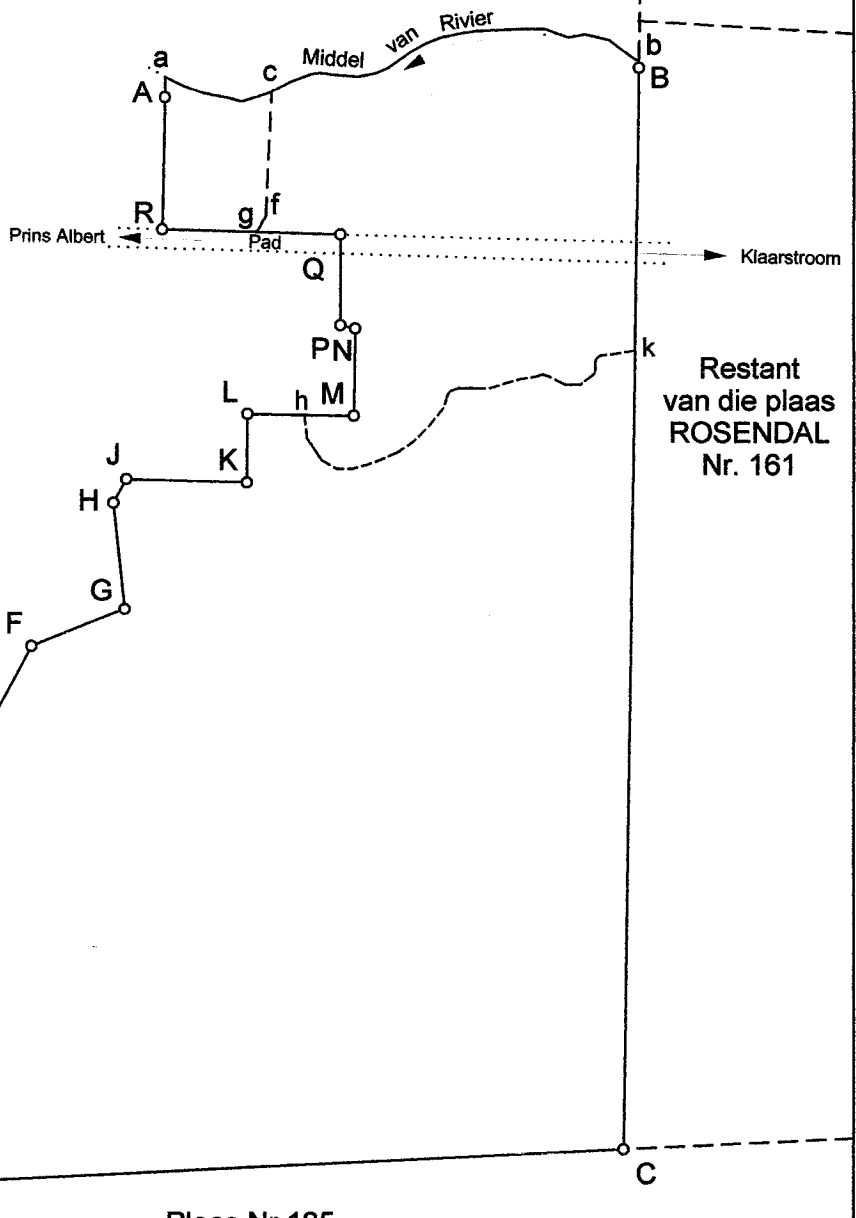
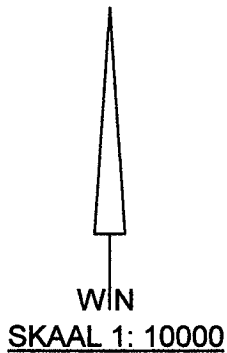
VEL 2 VAN 2 VELLE

Beskrywing van bakens:

- A,P,Q,R : 16mm ysterpen
- B,F,H,J,L,M,N : 20mm ysterpen
- C,D : 16mm ysterpen in klipstapel
- E : Geplante klip in klipstapel
- G,K : Ysterpaal

Gedeelte. 6  
van die plaas  
ROSENDAL  
Nr. 161

Gedeelte 11 van die plaas  
ROSENDAL Nr. 161



Gedeelte. 11  
van die plaas  
ROSENDAL  
Nr. 161

Restant  
van die plaas  
ROSENDAL  
Nr. 161

Plaas Nr 185  
(Zwartberg Forest Reserve)