


SYE meter	RIGTINGS- HOEKE	KOÖRDINATE Y Stelsel: WG 23° X		L.G. Nr.		
		Konstante :	0,00	+3 600 000,00		
AB	1 419,64	276.57.47	A	+72 484,95	+81 872,04	Goedgekeur Landmeter- Generaal
BC	1 574,70	.48.21	B	+71 075,78	+82 044,14	
CD	628,60	86.20.20	C	+71 097,93	+83 618,69	
DE	174,64	1.13.00	D	+71 725,24	+83 658,81	
EF	236,07	271.41.30	E	+71 728,95	+83 833,42	
FG	119,78	0.03.20	F	+71 492,98	+83 840,39	
GH	20,06	281.58.40	G	+71 493,09	+83 960,17	
HJ	115,99	0.53.20	H	+71 473,47	+83 964,33	
JK	141,01	90.50.50	J	+71 475,27	+84 080,31	
KL	90,32	0.34.10	K	+71 616,26	+84 078,23	
LM	159,50	91.34.30	L	+71 617,16	+84 168,54	VEL 1 VAN 3 VELLE
MN	35,56	28.31.40	M	+71 776,60	+84 164,16	
NP	141,50	353.57.40	N	+71 793,59	+84 195,40	
PQ	132,71	68.12.20	P	+71 778,70	+84 336,12	
QR	151,72	28.31.40	Q	+71 901,93	+84 385,39	
RS	594,52	11.50.50	R	+71 974,39	+84 518,69	
ST	1 082,56	87.10.52	S	+72 096,45	+85 100,55	
TU	1 462,45	186.06.04	T	+73 177,70	+85 153,79	
UA	1 904,93	196.23.00	U	+73 022,27	+83 699,62	
AANDUIDINGSDATA					Serwitute vervolg op Vel 3	
Cc		180.48.20	C			
Dd		181.13.00	D			
Rr		28.31.40	R			
Ss		87.10.50	S			
TRIGONOMETRIESE BAKENS						
KAFSKRAAL	40			+71 617,05		+77 806,36
TYGERBERG	80			+68 697,24		+90 927,14
Komponente:						
(1) Die figuur a F G H J K L M N P Q stel Gedeelte 9 ('n gedeelte van Gedeelte 2) van die plaas Rosendal Nr. 161, voor. Sien Kaart Nr. /2019 geheg aan						
(2) Die figuur A B c middel van rivier d E a r middel van kloof s T U stel die Restant van Gedeelte 1 van die plaas Rosendal Nr. 161, voor. Sien Kaart Nr. 750/1878 geheg aan T/A 1878 . 46 . 514						
Serwituutnotas: (Sien Vel 3 vir nota nr. 4)						
1. Die stippellyn h k stel voor die middel van 'n Watervoor Serwituut, 3,15 meter wyd. Sien Kaart Nr. 3911/1957 geheg aan						
2. Die stippellyn m n stel voor die middel van 'n Pyplynserserwituut, 3,15 meter wyd. Sien Kaart Nr. 3911/1957 geheg aan						
3. Die stippellyn p q stel 'n Keerwalserserwituut voor. Sien Kaart Nr. 3911/1957 geheg aan						
Die figuur A B c middel van rivier d E F G H J K L M N P Q r middel van kloof s T U stel voor 464,4376 hektaar grond, synde						
<u>GEDEELTE 11 VAN DIE PLAAS ROSENDAL NR. 161, en bevat (1) en (2) hierbo</u>						
geleë in die Munisipaliteit en Administratiewe Distrik: Prince Albert Provinsie Wes-Kaap Opgemeet in April 2018 deur my						
						
J.K. Maree PLS 0375 Professionele Landmeter						
Hierdie kaart is geheg aan Nr. gedateer t.g.v. Registrateur van Aktes		Die oorspronklike kaarte is soos hierbo gemeld.		Lêer Nr. Pr. Al. 161 M.S. Nr. Komp. BL-3A (4064) LPI C0610000		

Beskrywing van bakens:

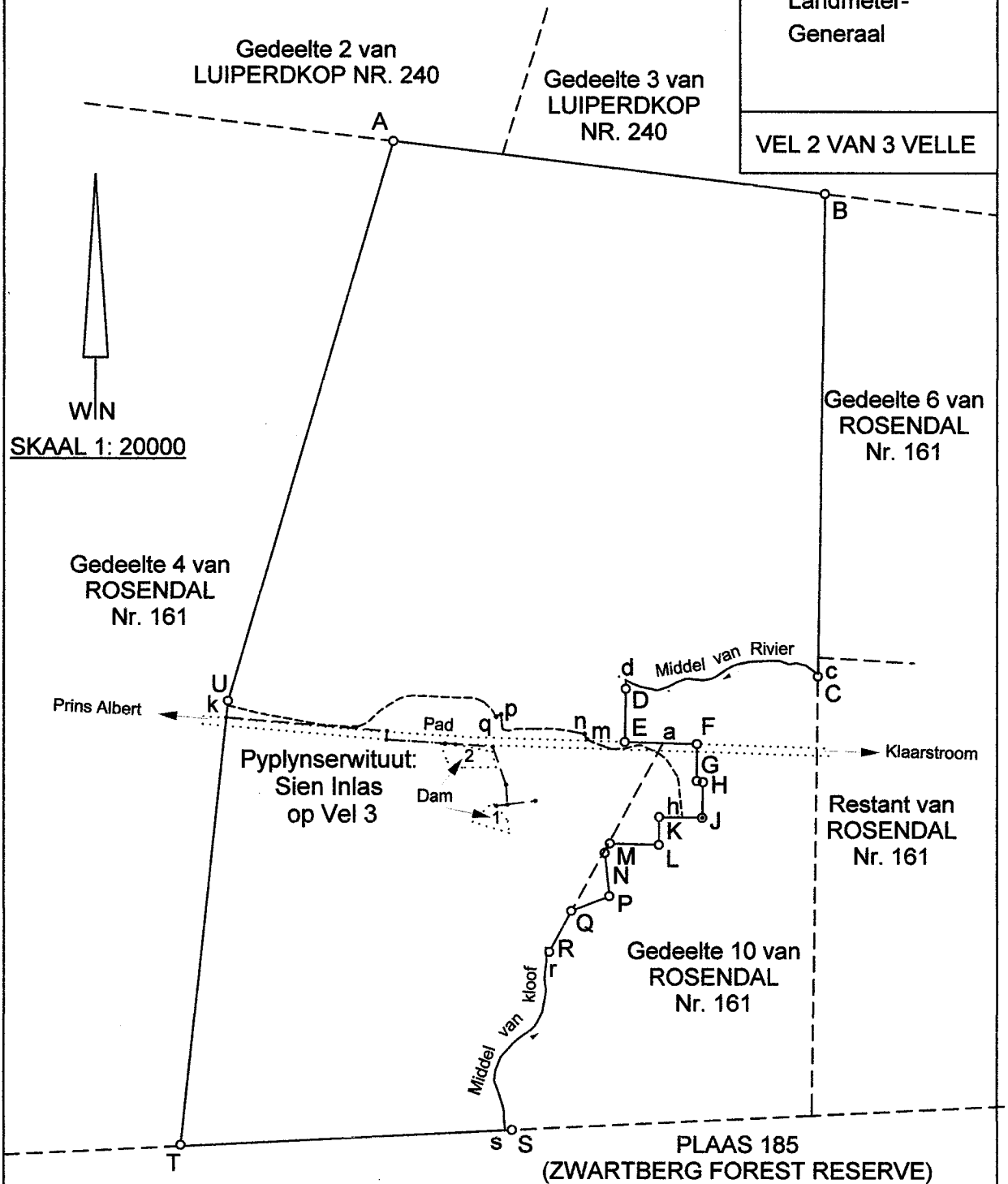
- A,B,S,T : 16mm ysterpen in klipstapel
- C,H,J,K,M,N,Q : 20mm ysterpen
- D,E,F,G : 16mm ysterpen
- P,L : Ysterpaal
- R : Geplante klip in klipstapel

L.G. Nr.

Goedgekeur

Landmeter-
Generaal

VEL 2 VAN 3 VELLE



GEDEELTE 11 VAN DIE PLAAS ROSENDAL NR. 161

geleë in die Munisipaliteit en
Administratiewe Distrik: Prince Albert Provinsie Wes-Kaap

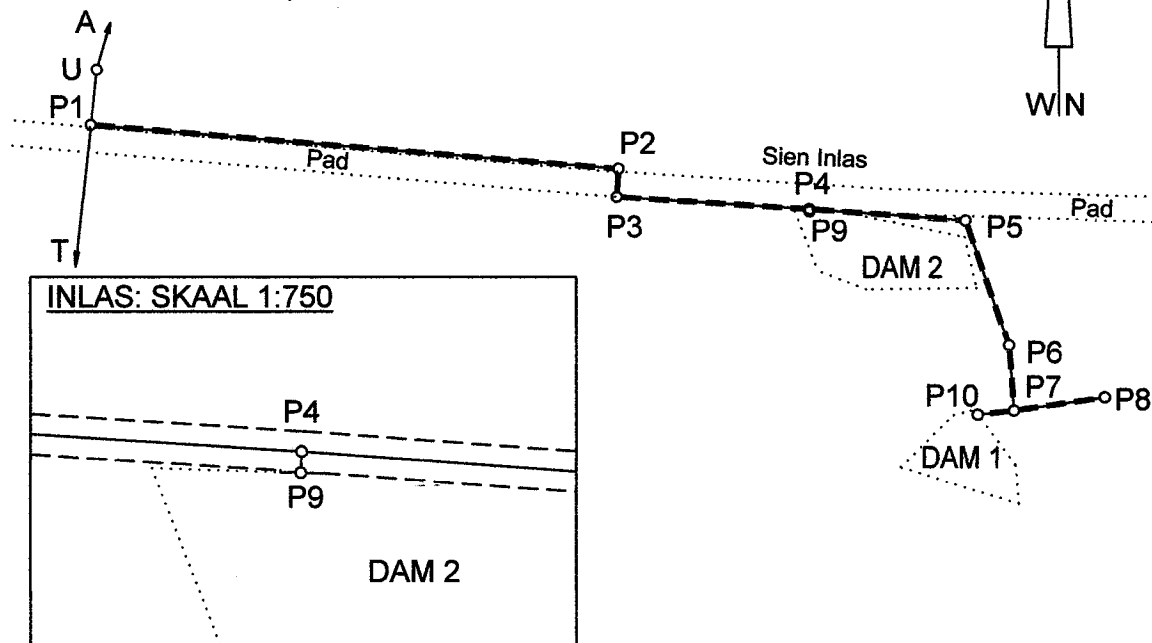
Opgemeet in April 2018
deur my

SYE meter	RIGTINGS- HOEKE	KOÖRDINATE Y Stelsel: WG 23° X		L.G. Nr.	
		Konstante :	0,00	+3 600 000,00	
P1 P2	525,42	274.47.40	P1	+73 028,11	+83 754,30
P2 P3	28,13	3.14.00	P2	+72 504,53	+83 798,21
P3 P4	192,04	273.37.00	P3	+72 506,11	+83 826,30
P4 P5	155,24	274.11.00	P4	+72 314,45	+83 838,41
P5 P6	131,03	340.47.20	P5	+72 159,63	+83 849,73
P6 P7	65,03	355.50.30	P6	+72 116,51	+83 973,47
P7 P8	91,40	261.39.20	P7	+72 111,80	+84 038,32
			P8	+72 021,36	+84 025,06
KONNEKSIES					
P4 P9	2,12	1.48.40	P9	+72 314,52	+83 840,53
P7 P10	35,98	83.28.10	P10	+72 147,54	+84 042,42
P1 U	54,99	186.06.04	U	+73 022,27	+83 699,62
TRIGONOMETRIESE BAKENS					
KAFSKRAAL	40	△		+71 617,05	+77 806,36
TYGERBERG	80	△		+68 697,24	+90 927,14

Goedgekeur
Landmeter-
Generaal

Beskrywing van Serwituutbakens:

P1, P9, P10 : 12mm Ysterpen
P2, P3, P5, P6, P7, P8 : Ysterpaal
P4 : 30 x 30mm Ysterpen



Serwituutnota Nr. 4

Die lyne P1 P2 P3 P4 P5 P6 P7 P8, P4 P9 en P7 P10 stel die middellyne van 4 meter wye pyplynserwitute voor, soos getoon

PYPLYNSERWITUTE OOR

GEDEELTE 11 VAN DIE PLAAS ROSENDAL NR. 161

geleë in die Munisipaliteit en
Administratiewe Distrik: Prince Albert Provinsie Wes-Kaap

Opgemeet in April 2018
deur my